



Mäntykangas

KUNINKAANPOLKU

Keisala

Paskolampi

Vuorenmaa

Maijanpalon-  
kangas

Torasjärvi

Torasperä

Vähä-Soini

Palovuori

Paloperä

Reitin kokonaispituus 8,3 km

Palomaan-  
kangas

Kuninkaanjoki






Murtokangas

Lintu-  
harju

SOINI

Myllykylä

### MERKKIEN SELITYS, LEGEND

-  Patikkareitti, Hiking route
-  Laavu, Lean to shelter
-  Tulentekopaikka, Campfire site
-  Kuntoportaat, Fitness trails
-  Pysäköinti, Parking

